




 **Mõõdistatud maa-ala**

Aluskaart: Maa-amet 2023

 Geodeesia 24 OÜ Litsentsid: 751 MA, EEG000265 Reg nr: 12135099 Pärnu mnt 139e, 11317 Tallinn info@geodeesia24.ee		Objekt: <b>TAMMAS-MARDI</b> Pärnu maakond, Lääneranna vald, Kolu küla, Tammis-Mardi			
Vastutav geodeet:	Marju Lember	Joonise nimetus:	<b>ASUKOHA SKEEM</b>	Mõõtkava:	1:5000
Koostas:	Mart Abro	Töö nr:	7252-23	Stadium:	GEODEESIA
		Kuupäev:	21.02.2023	Leht:	1

- Märkused:
1. Koordinaadid riikikus L-Est97, kõrgused EH2000 süsteemis.
  2. Katastrirüksuste piirid on informatiivse lähendusega.
  3. Katastrirüksuste piirid saadud Maa-ametist seisuga 27.02.2023

 Geodeesia 24 OÜ Litsentsid: 751 MA, EEG000265 Reg nr: 12135099 Pärnu mnt 139e, 11317 Tallinn info@geodeesia24.ee		Objekt: <b>TAMMAS-MARDI</b> Address: Pärnu maakond, Lääneranna vald, Kolu küla, Tammis-Mardi	
Vastutav geodeet:	Marju Lember	Töö:	<b>TOPO-GEODEETILINE UURING</b>
Mõõdistas:	Mart Abro	Joonise nimetus:	<b>MAA-ALA PLAAN TEHNOVÕRKUDEGA</b>
		Töö nr:	7352-23
		Stadium:	GEODEESIA
		Kuupäev:	21.02.2023
		Leht:	1

  
 Riikliku registreeritud arhitektibüroo  
 Riikliku registreeritud arhitektibüroo  
 Lääneranna 91124, tel: 5048596 e-mail: enn@laansoo.ee www.laansoo.ee

Tellija: **PEETER OJASAR**

Töö nimetus: **TAMMAS-MARDI KINNISTU  
 DETAILPLANEERING  
 TAMMAS-MARDI (41102:001:0219) KOLU  
 KÜLA LÄÄNERANNA VALD PÄRNU  
 MAAKOND**

Töö nr: **443POJA** Töö staadium: **DETAILPLANEERING**

Joonise nimi: **0. Tugiplaan M1:500**

Autor: **ENN LAANSOO** Kuupäev:  
 Joonistas: **ENN LAANSOO** Kuupäev:  
 Enn Laansoo

Viimati salvestatud: **09.05.2023** Joonise mastaap: **1:500** Joonise ID: **DP.2**